



K O R P O R A C I J A
M A T I N I N K A I

NEKILNOJAMOJO DAIKTO KADASTRO DUOMENŲ BYLA

Nekilnojamo turto objektas: **Inžinerinis statinys**

Žemės sklypo kadastrinis Nr.:

Bylos Nr.:

Registro Nr.: **44/2395060**

Adresas: **Šalčininkų r. sav., Šalčininkų m., Šalčininkų sen.,
Ša-51 (atkarpa tarp Bažnyčios g. ir kelio Nr. 3920)**

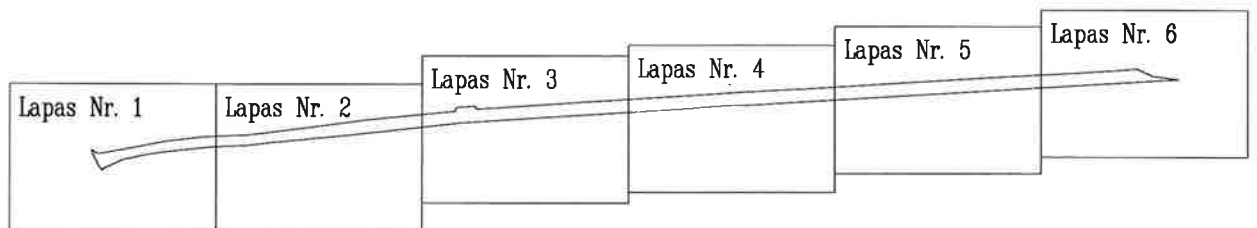
Lapų skaičius : **17**

BYLOS TOMO VIDAUS APYRAŠAS

Eil. Nr.	Dokumento pavadinimas	Data	Lapų sk.	Bylos lapų numeriai	Pastabos
1	Lapų išdėstymo schema	2019-11-05	1	1-1	
2	Kelio išdėstymo schema	2019-11-05	1	2-2	
3	Kelio planai	2019-11-05	6	3-8	
4	1K	2019-11-05	2	9-10	
5	2K	2019-11-05	2	11-12	
6	3K	2019-11-05	1	13-13	
7	4K	2019-11-05	2	14-15	
8	5K	2019-11-05	1	16-16	
	Iš viso:		16		



LAPŲ IŠDĖSTYMO SCHEMA



1107726722

KELIO IŠDĖSTYMO SCHEMA



1107726722

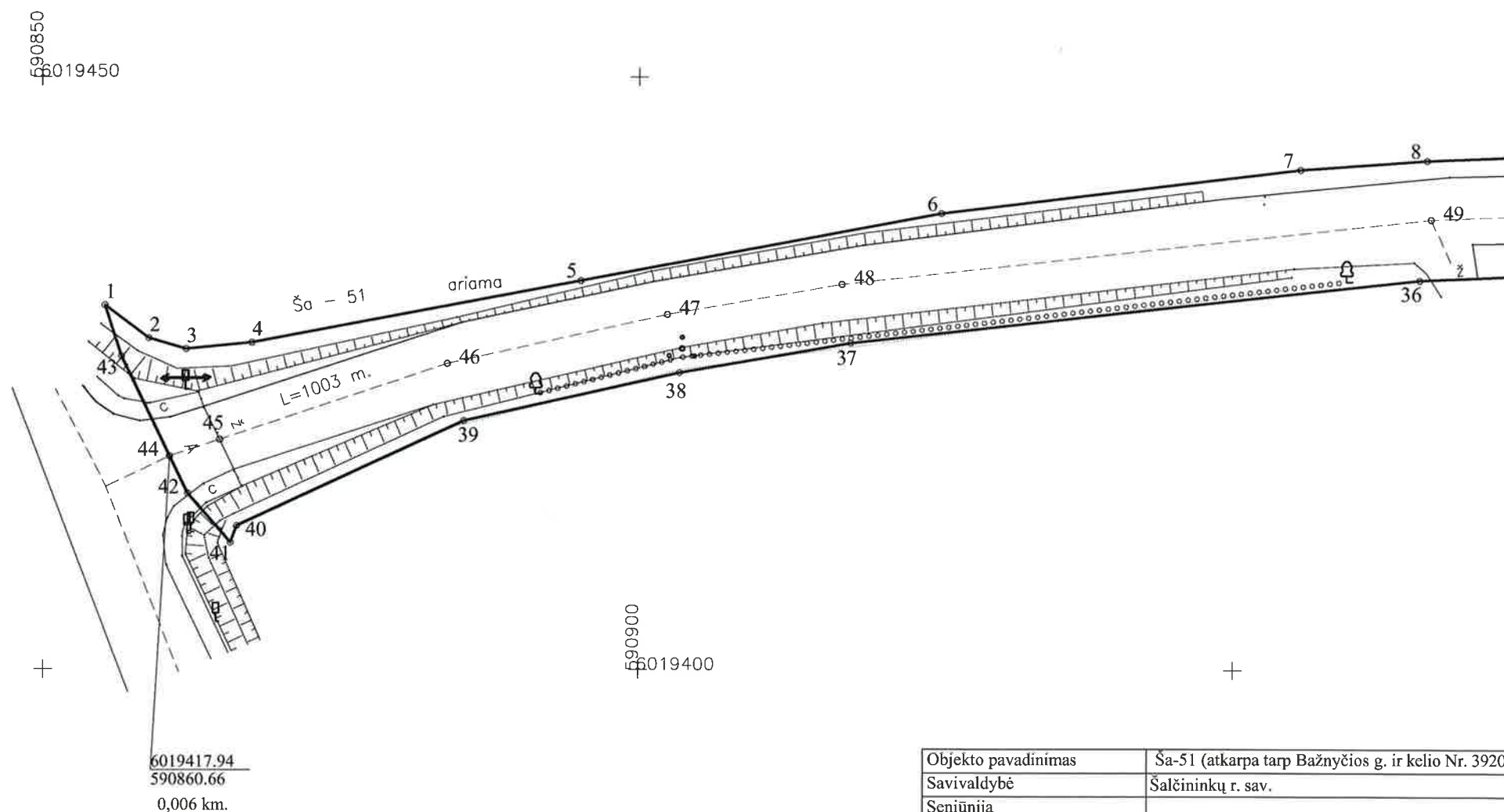
Išdėstymo schema



KELIO PLANAS M1:500



78/23 - 0044



Objekto pavadinimas	Ša-51 (atkarpa tarp Bažnyčios g. ir kelio Nr. 3920)
Savivaldybė	Šalčininkų r. sav.
Seniūnija	
Gyvenamoji vietovė	Šalčininkų m.
Gatvė	

Kadastro duomenims nustatyti naudota medžiaga	
Medžiagos pavadinimas	Medžiagos parengimo data
UAB korporacija "Matininkai" vykdo.	2019-07 mėn.
R. Možeiko parengta geodezinė nuotrauka	

UAB KORPORACIJA "MATININKAI" kodas 121913439, buveinės adresas: Vilnius, J. Kubiliaus g. 6, 85 2129760 vilnius@matininkai.lt			
Matininko kvalifikacijos pažymėjimo Nr.	Pareigos	Vardas ir Pavardė	Data
Nr. 2M-M-1995	Matininkė	Olga Burykina	2019-11-05



1 107726722

KELIO PLANAS M1:500

Kelias (gatvė)	Ša-51 (atkarpa tarp Bažnyčios g. ir kelio Nr. 3920)
Kaimas (miestelis)	
Miestas (rajonas)	Šalčininkų m.
Savivaldybė	Šalčininkų r. sav.
Kelio ruožas	0,006 km– 1,009 km
Unikalus Nr.	4400–5346–2170

KOORDINAČIŲ ŽINIARAŠTIS

Koordinatinių sistema: LKS-94						
Kelio riba			Kelio ašis			
taško Nr.	X	Y	taško Nr.	atskaitos taško km	X	Y
1	6019430,68	590855,22	44	0,006	6019417,94	590860,66
2	6019427,90	590858,90	45	0,010	6019419,35	590864,83
3	6019426,99	590862,05	46	0,031	6019425,78	590883,96
4	6019427,53	590867,55	47	0,050	6019429,95	590902,45
5	6019432,78	590895,13	48	0,064	6019432,52	590917,13
6	6019438,53	590925,45	49	0,114	6019438,05	590966,64
7	6019442,23	590955,64	50	0,151	6019439,76	591002,87
8	6019443,04	590966,24	51	0,165	6019441,43	591017,70
9	6019444,74	591002,47	52	0,175	6019442,49	591027,17
10	6019447,46	591026,57	53	0,216	6019447,80	591068,09
11	6019452,76	591067,47	54	0,289	6019456,38	591140,36
12	6019459,62	591119,87	55	0,360	6019463,63	591210,76
13	6019463,95	591162,82	56	0,362	6019463,87	591213,13
14	6019467,72	591201,01	57	0,369	6019464,57	591219,89
15	6019471,16	591203,13	58	0,425	6019468,59	591276,11
16	6019472,93	591219,81	59	0,505	6019473,58	591356,07
17	6019469,78	591222,72	60	0,625	6019481,19	591475,10
18	6019473,58	591275,77	61	0,695	6019485,07	591545,27
19	6019478,57	591355,75	62	0,742	6019487,89	591592,12
20	6019486,18	591474,80	63	0,867	6019495,82	591716,89
21	6019489,98	591543,63	64	0,933	6019499,47	591783,11
22	6019492,88	591591,81	65	0,983	6019502,57	591833,16
23	6019500,69	591714,34	66	0,998	6019503,55	591847,76
24	6019504,46	591782,82	67	1,006	6019504,68	591855,74
25	6019507,56	591832,84	68	1,009	6019505,44	591858,30

Žiniaraštį sudarė:
Matininkas, nustatęs kadastro duomenis



Koordinatinių sistema: LKS-94						
Kelio riba			Kelio ašis			
taško Nr.	X	Y	taško Nr.	atskaitos taško km	X	Y
26	6019508,53	591847,24				
27	6019509,03	591850,79				
28	6019501,85	591865,81				
29	6019498,87	591890,35				
30	6019463,91	591318,24				
31	6019461,82	591284,23				
32	6019456,51	591207,16				
33	6019444,97	591102,43				
34	6019437,53	591027,77				
35	6019434,77	591003,26				
36	6019432,91	590965,64				
37	6019427,57	590917,84				
38	6019425,05	590903,43				
39	6019420,96	590885,31				
40	6019412,09	590866,26				
41	6019410,67	590865,72				
42	6019414,81	590862,17				
43	6019426,37	590856,61				

Olga Butylkina

(vardas ir pavardė)



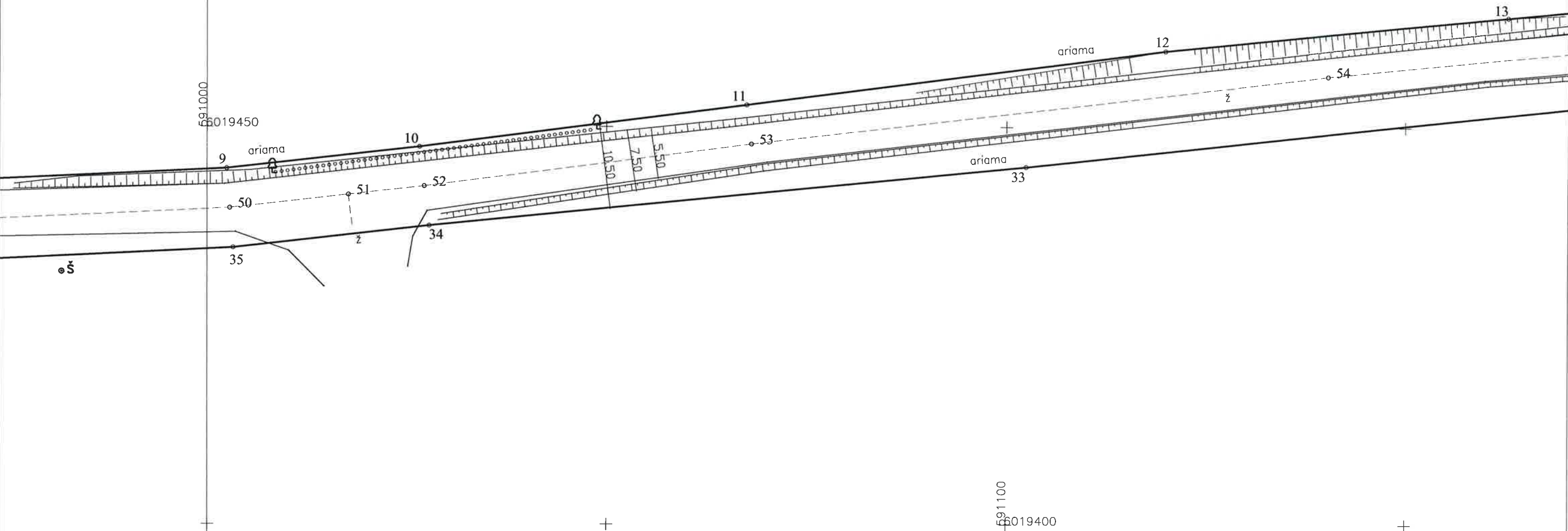
1107726722

KELIO PLANAS M1:500



78/23 - 0044

78/23 - 0045



Objekto pavadinimas	Ša-51 (atkarpa tarp Bažnyčios g. ir kelio Nr. 3920)
Savivaldybė	Šalčininkų r. sav.
Seniūnija	
Gyvenamoji vietovė	Šalčininkų m.
Gatvė	

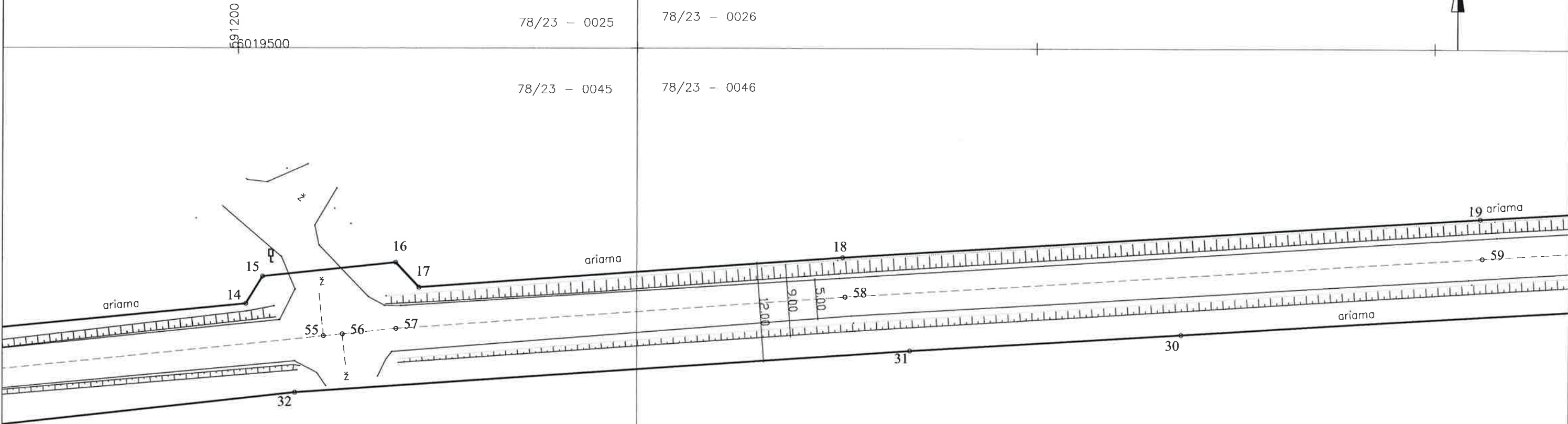
Kadastro duomenims nustatyti naudota medžiaga	
Medžiagos pavadinimas	Medžiagos parengimo data
UAB korporacija "Matininkai" vykd.	2019-07 mėn.
R. Možeiko parengta geodezinė nuotrauka	

UAB KOPORACIJA "MATININKAI" kodas 121913439, buveinės adresas: Vilnius, J. Kubiliaus g. 6, 05 4128746, vilnius@matininkai.lt			
Matininko kvalifikacijos pažymėjimo Nr.	Pareigos	Vardas ir Pavardė	Data
Nr. 2M-M-1995	Matininkė	Olga Butyckina	2019-11-05



1107726722

KELIO PLANAS M1:500



Objekto pavadinimas	Ša-51 (atkarpa tarp Bažnyčios g. ir kelio Nr. 3920)
Savivaldybė	Šalčininkų r. sav.
Seniūnija	
Gyvenamoji vietovė	Šalčininkų m.
Gatvė	

Kadastro duomenims nustatyti naudota medžiaga	
Medžiagos pavadinimas	Medžiagos parengimo data
UAB korporacija "Matininkai" vykd.	2019-07 mėn.
R. Možeiko parengta geodezinė nuotrauka	

UAB KORPORACIJA "MATININKAI" kodas 121913439, buveinės adresas: Vilnius, J. Kubiliaus g. 6, 85 2129760 vilnius@matininkai.lt			
Matininko kvalifikacijos pažymėjimo Nr.	Pareigos	Vardas ir Pavardė	Data
Nr. 2M-M-1995	Matininkė	Olga Butyckina	2019-11-05



1107726722

KELIO PLANAS M1:500

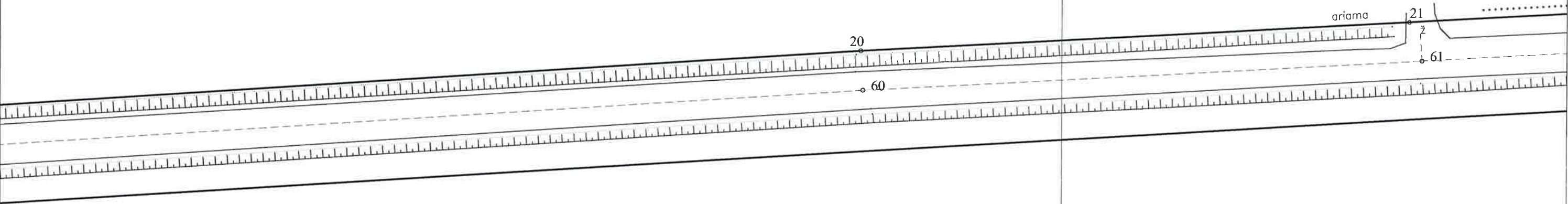


78/23 - 0026

78/23 - 0027

78/23 - 0046

78/23 - 0047



Objekto pavadinimas	Ša-51 (atkarpa tarp Bažnyčios g. ir kelio Nr. 3920)
Savivaldybė	Šalčininkų r. sav.
Seniūnija	
Gyvenamoji vietovė	Šalčininkų m.
Gatvė	

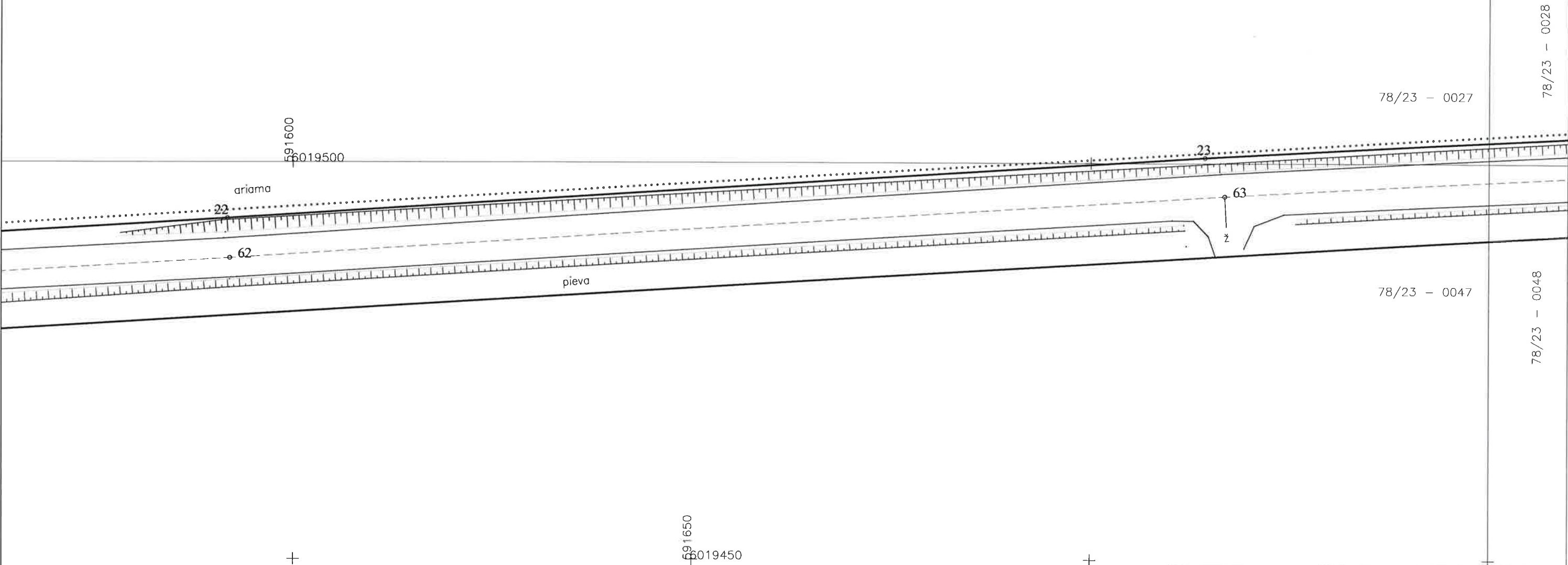
Kadastro duomenims nustatyti naudota medžiaga	
Medžiagos pavadinimas	Medžiagos parengimo data
UAB korporacija "Matininkai" vykd.	2019-07 mėn.
R. Možeiko parengta geodezinė nuotrauka	

UAB KOPORACIJA "MATININKAI" kodas 121913439, buveinės adresas: Vilnius, J. Kubiliaus g. 6, 85 2129760 vilnius@matininkai.lt			
Matininko kvalifikacijos pažymėjimo Nr.	Pareigos	Vardas ir Pavardė	Data
Nr. 2M-M-1995	Matininkė	Olga Butvilaitė	2019-11-05



1107726722

KELIO PLANAS M1:500



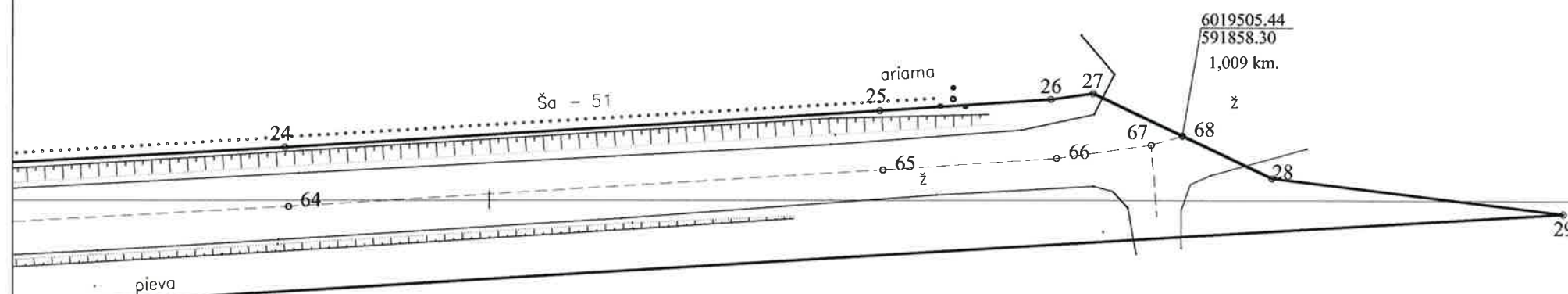
Objekto pavadinimas	Ša-51 (atkarpa tarp Bažnyčios g. ir kelio Nr. 3920)
Savivaldybė	Šalčininkų r. sav.
Seniūnija	
Gyvenamoji vietovė	Šalčininkų m.
Gatvė	

Kadastro duomenims nustatyti naudota medžiaga	
Medžiagos pavadinimas	Medžiagos parengimo data
UAB korporacija "Matininkai" vykd.	2019-07 mėn.
R. Možeiko parengta geodezinė nuotrauka	

 UAB KOPORACIJA "MATININKAI" kodas 121913439, buveinės adresas: Vilnius, J. Kubiliaus g. 6, 052120760 vilnius@matininkai.lt			
Matininko kvalifikacijos pažymėjimo Nr.	Pareigos	Vardas ir Pavardė	Data
Nr. 2M-M-1995	Matininkė	Olegas Butylaitis	2019-11-05



1107726722



78/23 - 0028

78/23 - 0048

Objekto pavadinimas	Ša-51 (atkarpa tarp Bažnyčios g. ir kelio Nr. 3920)
Savivaldybė	Šalčininkų r. sav.
Seniūnija	
Gyvenamoji vietovė	Šalčininkų m.
Gatvė	

Kadastro duomenims nustatyti naudota medžiaga	
Medžiagos pavadinimas	Medžiagos parengimo data
UAB korporacija "Matininkai" vykd.	2019-07 mėn.
R. Možeiko parengta geodezinė nuotrauka	

UAB KORPORACIJA "MATININKAI" kodas 121913439, buveinės adresas: Vilnius, J. Kubiliaus g. 6, 85 2129760 vilnius@matininkai.lt			
Matininko kvalifikacijos pažymėjimo Nr.	Pareigos	Vardas ir Pavardė	Data
Nr. 2M-M-1995	Matininkė	Olga Butylytė	2019-11-05



1107726722

Uždaroji akcinė bendrovė korporacija "Matininkai", kodas: 121913439, adresas: Vilnius, J. Kubiliaus g. 6

Matininkas(-ė) OLGA BUTYLKINA, kvalifikacijos pažymėjimo Nr. 2M-M-1995, el. pašto adresas (-ai): o.butylkina@matininkai.lt, tel.: + 370 655 139 29; + 370 5 212 9760

KELIO / GATVĖS IR JO SUDĖTINIŲ DALIŲ KADASTRO DUOMENYS

Adresas Šalčininkų r. sav. Šalčininkų m.
Paskirtis Kelių
Pavadinimas Ša-51 (atkarpa tarp Bažnyčios g. ir kelio Nr. 3920)
Žymėjimas plane -
Kadastro duomenų nustatymo data 2019-11-05
Statybos būklė Unikalus numeris 4400-5346-2170

Statybos pradžios metai:	1965	Kelio Nr.:	
Statybos pabaigos metai:	1965	Kelio ruožas:	0,006-1,009
Rekonstravimo pradžios metai:		Ilgis: km	1,003
Rekonstravimo pabaigos metai:		Kelio reikšmė:	Vietinės
Kap. remonto pradžios metai:		Kelio kategorija:	IIIv
Kap. remonto pabaigos metai:		Statinio kategorija:	II grupės nesudėtingasis
Papr. remonto pradžios metai:		Baigtumo procentas: %	100
Papr. remonto pabaigos metai:			

Kelias, kelio sudėtinės dalys	Mato vienetas	Kiekis
1	2	3
Kelias	km	0,004
Kelias	km	0,359
Kelias	km	0,640
Įvažiavimas, nuovaža	vnt.	1
Įvažiavimas, nuovaža	vnt.	1
Įvažiavimas, nuovaža	vnt.	1
Įvažiavimas, nuovaža	vnt.	1
Įvažiavimas, nuovaža	vnt.	1
Įvažiavimas, nuovaža	vnt.	1
Įvažiavimas, nuovaža	vnt.	1
Pėsčiųjų (dviračių) takas	kv. m	7
Pėsčiųjų (dviračių) takas	kv. m	6

Kadastrinių matavimų inžinierė



OLGA BUTYLKINA



Uždaroji akcinė bendrovė korporacija "Matininkai", kodas: 121913439, adresas: Vilnius, J. Kubiliaus g. 6

Matininkas(-ė) OLGA BUTYLKINA, kvalifikacijos pažymėjimo Nr. 2M-M-1995, el. pašto adresas (-ai):
o.butylkina@matininkai.lt, tel.: + 370 655 139 29; + 370 5 212 9760

KELIO / GATVĖS IR JO SUDĖTINIŲ DALIŲ KADASTRO DUOMENYS

Adresas Šalčininkų r. sav. Šalčininkų m.
Paskirtis Kelių
Pavadinimas Ša-51 (atkarpa tarp Bažnyčios g. ir kelio Nr. 3920)
Žymėjimas plane -
Kadastro duomenų nustatymo data 2019-11-05
Statybos būklė **Unikalus numeris** 4400-5346-2170

Kelias, kelio sudėtinės dalys	Mato vienetas	Kiekis
1	2	3
Įvažiavimas, nuovaža	vnt.	7
Kelias	km	1,003
Pėsčiųjų (dviračių) takas	kv. m	13

Kadastrinių matavimų inžinierė



OLGA BUTYLKINA



Uždaroji akcinė bendrovė korporacija "Matininkai", kodas: 121913439, adresas: Vilnius, J. Kubiliaus g. 6

Matininkas(-ė) OLGA BUTYLKINA, kvalifikacijos pažymėjimo Nr. 2M-M-1995, el. pašto adresas (-ai): o.butylykina@matininkai.lt, tel.: + 370 655 139 29; + 370 5 212 9760

KELIO / GATVĖS IR JO SUDETINIŲ DALIŲ VERČIŲ NUSTATYMAS

Pavadinimas Ša-51 (atkarpa tarp Bažnyčios g. ir kelio Nr. 3920)

Kelio reikšmė Vietinės

Kelio numeris

Kadastro duomenų nustatymo data 2019-11-05

Vertės nustatymo data 2019-11-05

Kelio sudėtinės dalies pavadinimas	Atskaitos taškai	Kasmetinis vertės mažinimo koeficientas	Matavimo vienetas	Kiekis	Įkainojimo pagrindas	Vidutinė vieneto statybos vertė po indeksavimo, Eur	Atkūrimo kaštai (statybinė vertė), Eur	Nusidėvėjimas %	Atkuriamoji vertė, Eur	Vietovės patalpos koeficientas	Vidutinė rinkos vertė, Eur
1	2	3	4	5	6	7	8	9	10	11	12
Kelias	44-45	5	km	0,004	NTK 2019 -3.1.8	264590	1060	75	265	1	265
Kelias	45-57	10	km	0,359	NTK 2019 -3.1.8	96620	34700	75	8670	1	8670
Kelias	57-68	10	km	0,64	NTK 2019 -3.1.8	96620	61800	75	15500	1	15500
Pėsčiųjų (dviračių) takas	44-45	5	kv. m	7	NTK 2019 - 3.2.11	45,44	318	75	80	1	80



* 1 1 0 7 7 2 6 9 5 2 *

1	2	3	4	5	6	7	8	9	10	11	12
Pėsčiųjų (dviračių) takas	44-45	5	kv. m	6	NTK 2019 - 3.2.11	45,44	273	75	68	1	68
Viso							98200		24600		24600

Kadastrinių matavimų inžinierė



OLGA BUTYLKINA



Uždaroji akcinė bendrovė korporacija "Matininkai", kodas: 121913439, adresas: Vilnius, J. Kubiliaus g. 6
Matininkas(-ė) OLGA BUTYLKINA, kvalifikacijos pažymėjimo Nr. 2M-M-1995, el. pašto adresas (-ai): o.butylkina@matininkai.lt, tel.: + 370 655 139 29; + 370 5 212 9760

KELIO / GATVĖS VĄŽIUOJAMOSIOS DALIES IR ŽEMĖS SANKASOS KADASTRO DUOMENYS

Pavadinimas Ša-51 (atkarpa tarp Bažnyčios g. ir kelio Nr. 3920)

Kelio reikšmė Vietinės

Kelio numeris

Kadastro duomenų nustatymo data 2019-11-05

Kelio sudėtinės dalies pavadinimas	Ruožo su vienodais kelio dangos ir sankasos pločiais ir tipais pradžia				Ruožo su vienodais kelio dangos ir sankasos pločiais ir tipais pabaiga				Ruožo ilgis, km.	Eismo juostų skaičius	Kelio plotis, m	Kelio sankasos plotis, m	Kelio sankasos tipas	Kelio dangos plotis, m	Kelio dangos rūšis	Metai			
	atskaitos duomenys ašyje		koordinatės		atskaitos duomenys ašyje		koordinatės									Statybos	Rekonstravimo	Pradžios/Pabaigos	Paprasčio remonto
	taško Nr.	km	X	Y	taško Nr.	km	X	Y											
1	2	3	4	5	6	7	8	9	10	11	12	13	14	15	16	17	18	19	20
Kelias	44	0,006	6019417,94	590860,66	45	0,01	6019419,35	590864,83	0,004	Dvi	17,5	14	Pylimas	6	Asfaltbetonis	1965			
Kelias	45	0,01	6019419,35	590864,83	57	0,369	6019464,57	591219,89	0,359	Dvi	10,5	7,5	Pylimas	5,5	Žvyras	1965			
Kelias	57	0,369	6019464,57	591219,89	68	1,009	6019505,44	591858,30	0,640	Dvi	12	9	Pylimas	5	Žvyras	1965			

Kadastrinių matavimų inžinierė



OLGA BUTYLKINA



Uždaroji akcinė bendrovė korporacija "Matininkai", kodas: 121913439, adresas: Vilnius, J. Kubiliaus g. 6
Matininkas(-ė) OLGA BUTYLKINA, kvalifikacijos pažymėjimo Nr. 2M-M-1995, el. pašto adresas (-ai): o.butytkina@matininkai.lt, tel.: + 370 655 139 29; + 370 5 212 9760

KELIO / GATVĖS SANKRYŽŲ, TILTŲ, VIADUKŲ, ESTAKADŲ, PRALAIĐŲ, AUTOBUSŲ SUSTOJIMO IR POILSIO AIKŠTELIŲ,
ŠVIESOFORŲ, KELIO ORO SĄLYGŲ STEBĖJIMO IR TRANSPORTO APSKAITOS ĮRENGINIŲ KADASTRO DUOMENYS

Pavadinimas Ša-51 (atkarpa tarp Bažnyčios g. ir kelio Nr. 3920)
Kelio reikšmė Vietinės
Kelio numeris
Kadastro duomenų nustatymo data 2019-11-05

Kelio sudėtinės dalies pavadinimas	Atskaitos duomenys ašyje		Centro koordinatės		Medžiaga/ Dangos rūšis	Mato vienetas	Kiekis	Kelio pusė	Kliūties pavadinimas	Metai			
	taško Nr.	km	X	Y						Statybos	Pradžios/Pabaigos		
											Rekonstravimo	Kapitalinio remonto	Paprasto remonto
1	2	3	4	5	6	7	8	9	10	11	12	13	14
Įvažiavimas, nuovaža	49	0,114	6019438,05	590966,64	Žvyras	vnt.	1	Dešinė		1965			
										1965			
Įvažiavimas, nuovaža	51	0,165	6019441,43	591017,7	Žvyras	vnt.	1	Dešinė		1965			
										1965			
Įvažiavimas, nuovaža	55	0,36	6019463,63	591210,76	Žvyras	vnt.	1	Kairė		1965			
										1965			



* 1 1 0 7 7 2 6 9 4 8 *

1	2	3	4	5	6	7	8	9	10	11	12	13	14
Įvažiavimas, nuovaža	56	0,362	6019463,87	591213,13	Žvyras	vnt.	1	Dešinė		1965			
Įvažiavimas, nuovaža	61	0,695	6019485,07	591545,27	Žvyras	vnt.	1	Kairė		1965			
Įvažiavimas, nuovaža	63	0,867	6019495,82	591716,89	Žvyras	vnt.	1	Dešinė		1965			
Įvažiavimas, nuovaža	67	1,006	6019504,68	591855,74	Žvyras	vnt.	1	Dešinė		1965			



Kadastrinių matavimų inžinierė

OLGA BUTYLKINA



* 1 1 0 7 7 2 6 9 4 8 *

2019-11-18 06:44:50

Lapas 2 iš 2

Uždaroji akcinė bendrovė korporacija "Matininkai", kodas: 121913439, adresas: Vilnius, J. Kubiliaus g. 6
Matininkas(-ė) OLGA BUTYLKINA, kvalifikacijos pažymėjimo Nr. 2M-M-1995, el. pašto adresas (-ai): o.butytkina@matininkai.lt, tel.: + 370 655 139 29; + 370 5 212 9760

KELIO / GATVĖS ATITVARŲ, TRIUKŠMO SIENUČIŲ, ŽELDYNŲ, PĖSČIŲŲ IR DVIRAČIŲ TAKŲ, ELEKTROS APŠVIETIMO TINKLO
KADASTRO DUOMENYS

Pavadinimas Ša-51 (atkarpa tarp Bažnyčios g. ir kelio Nr. 3920)
Kelio reikšmė Vietinės
Kelio numeris
Kadastru duomenų nustatymo data 2019-11-05

Kelio sudėtinės dalies pavadinimas	Ruožo su vienodais kelio dangos ir sankasos pločiais ir tipais pradžia				Ruožo su vienodais kelio dangos ir sankasos pločiais ir tipais pabaiga				Medžiaga/ Dangos rūšis	Mato vienetas	Kiekis	Kelio pusė (kairė, dešinė)	Elektros apšvietimo tinklo tipas	Laidininko skerspjūvis	Metalai			
	atskaitos duomenys		koordinatės		atskaitos duomenys		koordinatės								Statybos	Rekonstravimo	Pradžios/Pabaigos	
	taško Nr.	km	X	Y	taško Nr.	km	X	Y										
1	2	3	4	5	6	7	8	9	10	11	12	13	14	15	16	17	18	19
Pėsčiųjų (dviračių) takas	44	0,006	6019417,94	590860,66	45	0,01	6019419,35	590864,83	Betono plytelės	kv. m	7	Dešinė			1965			
															1965			
Pėsčiųjų (dviračių) takas	44	0,006	6019417,94	590860,66	45	0,01	6019419,35	590864,83	Betono plytelės	kv. m	6	Kairė			1965			
															1965			



Kadastrinių matavimų inžinierė

OLGA BUTYLKINA

